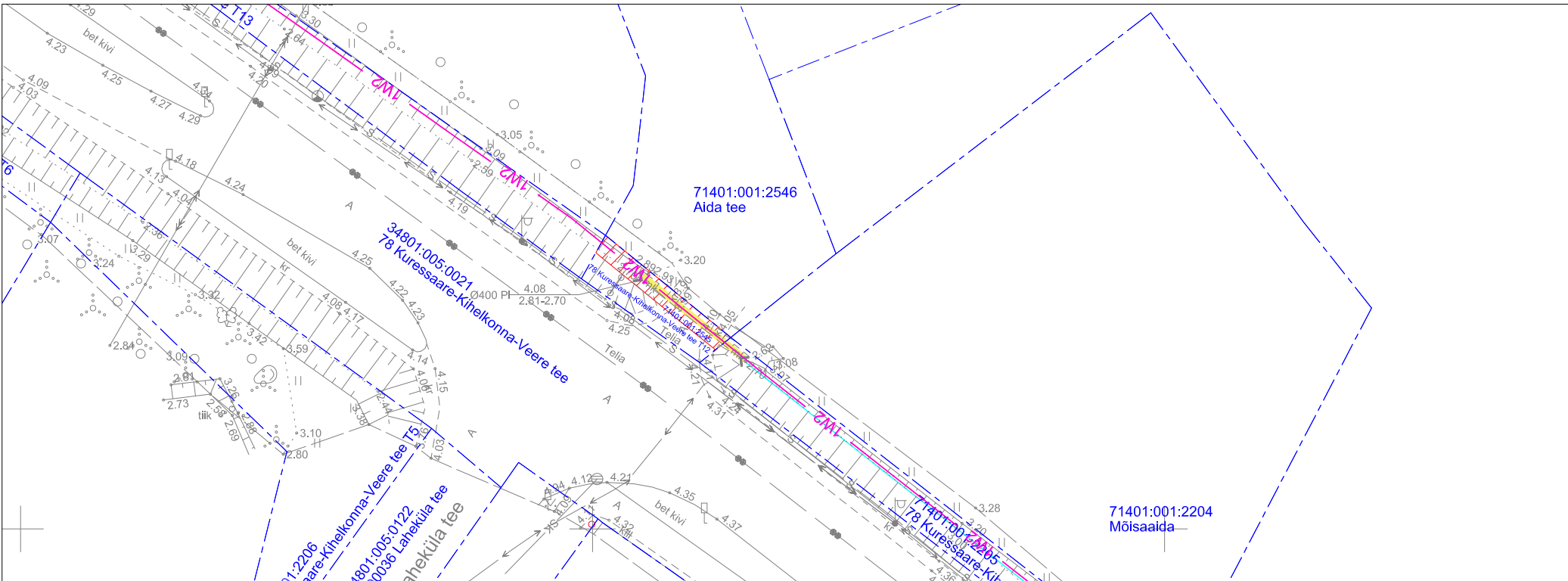





Töö nr LR9601

Registrîosa nr 20866950

M 1:1000 (1 cm = 10 m), A4



TINGMÄRGID:

- | | |
|---|-------------------------------------|
|  | Katastriüksuse piir |
| | Projekteeritud 0,4kV maakaabelliin |
|  | Kasutusõiguse ala 24 m ² |
|  | Projekteeritud reservtoru 750N |

Jrk nr	IKÕ ala Pos nr (plaanil)	Kinnistu registriosa number	Katastriüksuse tunnus, nimi ja sihtotstarve	Asukoht riigitee (nr ja nimi) suhtes (lõigu algus ja lõpp km)	Ala pindala m2
1	Pos 1	20866950	78 Kuressaare-Kihelkonna-Veere tee T12 Katastritunnus 71401:001:2545 Transpordimaa	78 Kuressaare-Kihelkonna-Veere tee km-l 3,08-3,10	24 m2

Koostaja:
Keskkonnaprojekt OÜ